
 <p>REPÚBLICA DE COLOMBIA SECRETARÍA DE EDUCACIÓN MUNICIPAL DE PALMIRA “INSTITUCIÓN EDUCATIVA “DE ROZO” Aprobada por Resolución N° 0835 del 20 de FEBRERO de 2.017</p>	
---	---	---

GUIA DE APRENDIZAJE N° 6

Grado:	SEXTO
Área o asignatura:	CIENCIAS SOCIALES
Fecha de recibido:	SEPTIEMBRE
Fecha de entrega:	SEPTIEMBRE
Nombre del estudiante:	
Objetivo de aprendizaje y/o DBA:	Analiza cómo en las sociedades antiguas surgieron las primeras ciudades y el papel de la agricultura y el comercio para la expansión de estas.

ESPACIO GEOGRAFICO DE AFRICA

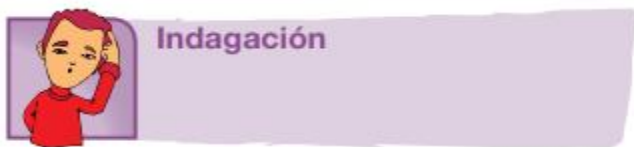
QUE VAMOS A APRENDER

En esta guía conocerás aspectos muy importantes sobre el diverso y maravilloso continente Africano **“La cuna de la humanidad”**, como se le ha llamado, es un continente ubicado entre los hemisferios norte y sur, con una superficie que supera más de tres veces la de Estados Unidos. Después de Asia y América, es el continente más grande.

Hasta el momento, los expertos creen que el hombre surgió y evolucionó en África, idea sugerida por Charles Darwin en su libro *The descent of man* (El origen del hombre, 1871). En el siglo XX, esta hipótesis cobró importancia gracias al descubrimiento de numerosos fósiles de seres antecesores del hombre.

También conoceremos sobre la civilización antigua de Egipto que se ubicó en este continente, cultura milenaria y mágica. Esta guía está diseñada para que la realicemos en 4 semanas, es decir, un tema cada vez.

SABERES PREVIOS



1. Compara las dos imágenes. Señala por lo menos cinco diferencias.
2. ¿Qué ventajas tiene cada uno de estos espacios geográficos?
3. ¿Tienes alguna idea dónde se encuentran?
4. ¿Cuál te gustaría conocer? ¿Por qué?



Conceptualización El espacio africano

DESCRIPCIÓN GEOGRÁFICA DE AFRICA

Otro continente diversos y maravilloso es África. Este continente ocupa el tercer lugar en extensión después de Asia y América, con una superficie de 30.284.631 kilómetros cuadrados. Es considerado como el continente más macizo por su extensión y por presentar un conjunto compacto y sin grandes penetraciones del mar, dando lugar a unas costas con pocas formas. Como consecuencia de su ubicación, África es el único continente que posee tierras en los hemisferios norte, sur, oriental y occidental; además, cubre cinco husos horarios.

Está separado geográficamente del continente europeo por el mar Mediterráneo y el océano Atlántico a través del Estrecho de Gibraltar, y geopolíticamente de Asia por el canal de Suez, por donde se halla el mar Rojo. Sin embargo, en realidad África está unida a Asia por el istmo de Suez, y se considera que la Península del Sinaí, de Egipto, pertenece a Asia pese a que Egipto forma parte de África.

RELIEVE

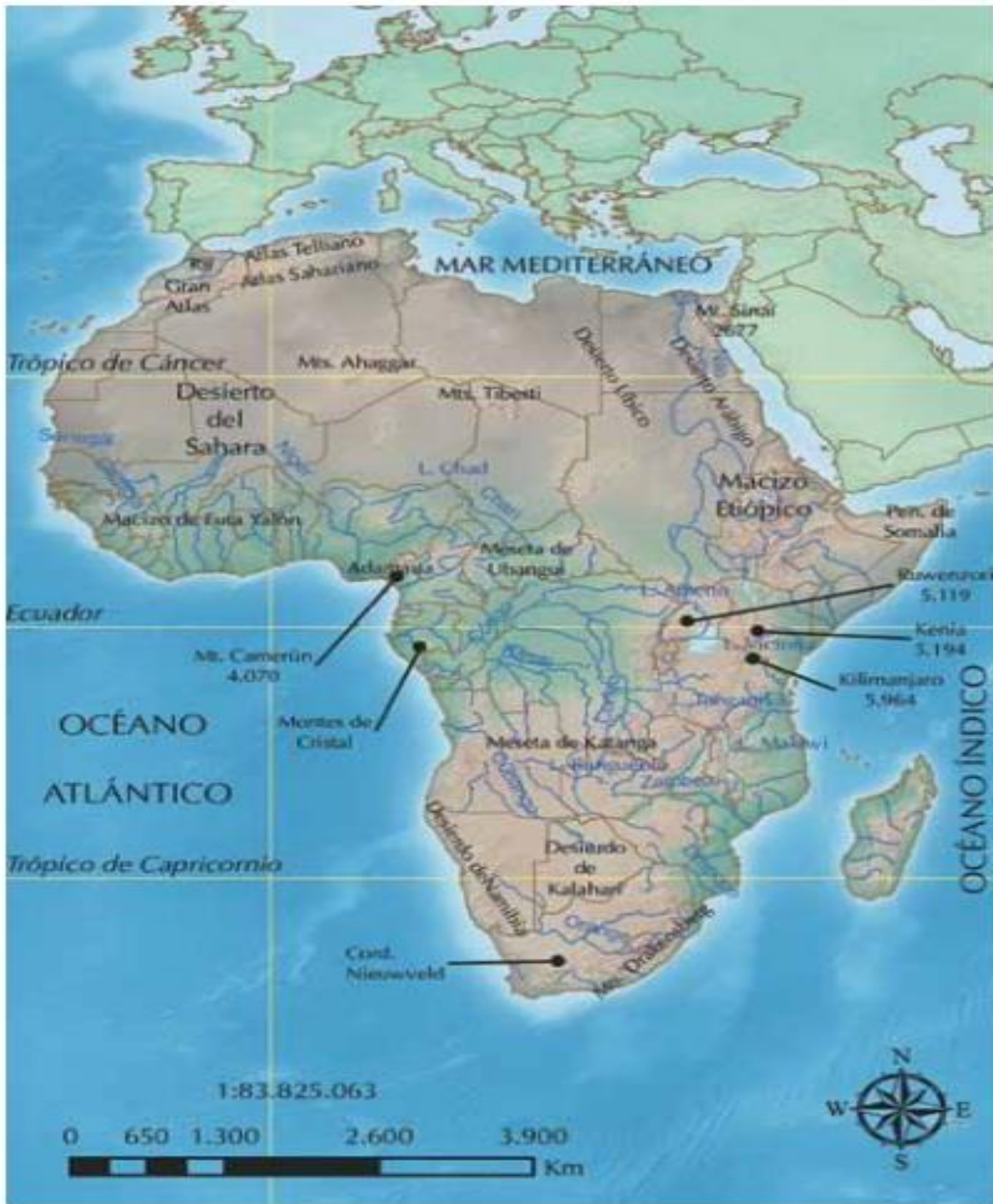
<https://www.youtube.com/watch?v=yfB7kcrSmKQ> (opcional)

El continente descansa sobre la Placa africana. Tiene un área total aproximada de 30.2 millones de kilómetros cuadrados, por lo tanto, **cubre aproximadamente el 20.4 por ciento de la superficie** de tierras emergidas. Al este se encuentra el océano Índico, el Atlántico al oeste y al norte el mar Mediterráneo. Se compone de tierra continental casi en su totalidad, y pocas islas. La más grande de ellas es Madagascar, la cuarta isla más grande del mundo.

El ecuador atraviesa el continente, que se extiende de forma similar a ambos lados de esta línea. Por esta razón, gran parte de su territorio se circunscribe entre los trópicos; el clima de África abarca varios tipos, pero predomina el tropical. En sus puntos más altos alcanza el clima subártico. Por lo regular, al norte del ecuador las condiciones son áridas o desérticas aunque en la región litoral se encuentra un clima mediterráneo, mientras que en la región inferior dominan los climas cálidos y húmedos e incluso templados en la región sureste.

El paisaje de **África incluye 3 desiertos grandes**: el Sahara (el más grande del mundo), el Namib y el Kalahari. En el este se localiza la meseta de Abisinia y en el noroeste la Cordillera del Atlas, un largo sistema montañoso. El pico más alto del continente es el Kilimanjaro, en Tanzania.

Posee unos 26,000 kilómetros de línea costera, pero los ríos son relativamente reducidos y poco navegables. Los más destacados son el Nilo, el Zambezi, el Congo y el Níger. El Nilo es probablemente el más importante; es el mayor del continente y uno de los más largos del mundo. Los grandes lagos están representados por el Victoria, el Tanganica, el Malawi, el Alberto, el Eduardo y el Kyoga, entre otros situados a lo largo del Gran Valle del Rift.



Las zonas montañosas son escasas, no existe una cadena montañosa que atraviese el continente. Entre las principales sobresalen, al norte, la cordillera del Atlas que recorre el Mediterráneo y alcanza alturas superiores a los 4.000 metros. Al occidente, la sierra de Camarones y los montes Kong. Al Suroriente, los montes Drakensberg. En la parte oriental, se destaca el Macizo Central Africano, donde se ubican las principales alturas del continente como el Kenia, Ruwensori y Kilimanjaro.



El pico más alto del continente es el Kilimanjaro, en Tanzania.

LOS RECURSOS NATURALES AFRICANOS

En el continente africano la naturaleza ofrece a los pueblos una diversidad de recursos que, desde la antigüedad, se han utilizado para satisfacer, principalmente, las necesidades de alimentación y de un espacio que sea posible aprovechar y modificar en beneficio del desarrollo de la población. A través del tiempo, las técnicas que se utilizan en el continente para su aprovechamiento son variadas y contrastantes; existen desde las más rudimentarias y tradicionales hasta las más modernas. Los recursos más importantes son:

Suelos	Los suelos agrícolas son escasos. Los desiertos del Sahara, Kalahari y Namibia y la selva ecuatorial ocupan una extensión considerable de África; los suelos y las condiciones climáticas de esas regiones no son propicias para la agricultura. Por eso en la actualidad las selvas ecuatoriales se han deforestado y en ellas se ha cultivado café, cacao, cacahuete, algodón, plátano y arroz. Sin embargo, en África existen algunas regiones de suelos fértiles, como los valles y deltas del Nilo, en los que se cultivan algodón, trigo, arroz y caña de azúcar.
Fauna	Está representada por animales domésticos y silvestres; entre los primeros se encuentran los ganados porcino, ovino, caprino y bovino, los cuales se crían principalmente en Etiopía, Sudán, Kenia, Marruecos y Sudáfrica. En el desierto del Sahara los animales característicos son el camello y el dromedario, que se utilizan para el transporte de mercancías y personas. Otras especies son los reptiles, las serpientes y los arácnidos. En las sabanas está la fauna más rica y variada del planeta: antílopes, ciervos, jirafas, jabalíes, elefantes, avestruces, cebras, leones y leopardos; en los lugares donde hay agua habitan manadas de hipopótamos; en las selvas la riqueza animal se compone de: monos, chimpancés, gorilas, insectos y otros. Pero, hoy en día, el abuso en la caza de algunos de estos animales los pone en peligro de extinción y, por tal motivo, se han creado reservas naturales para protegerlos.
Flora	De la selva del continente se aprovechan el nogal africano; la caoba; el copal; la nuez de cola, que se emplea para elaborar productos farmacéuticos; la palma de aceite, que se utiliza para hacer explosivos, jabones y grasas comestibles, se encuentra principalmente en Sudán y Senegal. De las sabanas se aprovechan las acacias de las que se extrae la goma arábiga, y también el karité, árbol que proporciona aceites comestibles y manteca. Del desierto se aprovecha la palma datilera, la cual crece de manera tanto silvestre como cultivada.
Recursos hídricos	A lo largo de los ríos Congo, Níger y Nilo, la población ha construido presas para almacenar el agua, regar sus cultivos y cubrir sus necesidades inmediatas de este líquido. También son aprovechadas las cascadas; estas caídas de agua generan energía eléctrica; el río Congo es el generador de energía más importante en África. Los oasis también proporcionan agua: en el desierto del Sahara los pobladores la aprovechan para regar los cultivos cercanos a ellos.
Yacimientos	Existen yacimientos de diamantes en Kimberley, de platino en el macizo de Transval, en Sudáfrica; las reservas de cobre y diamantes en Zaire, de estaño en Nigeria, Ruanda y Burundi y grandes yacimientos de oro en Johannesburgo. Sudáfrica es el país con más yacimientos en minerales y es el que mejor los ha aprovechado, gracias a que posee la tecnología adecuada, los recursos financieros y la fuerza de trabajo para explotarlos. Otros minerales utilizados son el vanadio de Zambia, los fosfatos que se usan en fertilizantes y abonos provenientes de los montes Atlas y de Egipto, así como carbón y petróleo de Sudáfrica, cobalto de Marruecos y los importantes pozos petroleros de Libia, Argelia y Nigeria. Estos recursos naturales ofrecen a las naciones africanas la posibilidad de mejorar sus economías y los niveles de bienestar de la población; el trabajo conjunto de gobernantes y gobernados puede lograr un mejor aprovechamiento de los recursos naturales, para encauzarlos en beneficio de los propios africanos.



LA HIDROGRAFÍA AFRICANA

El continente africano se caracteriza por la presencia de ríos de gran longitud, aunque en número reducido, debido a la escasez de lluvias en la mayor parte del territorio. Su caudal varía según recorra zonas secas o lluviosas. En contrapeso están las zonas tropicales húmedas, en las que destacan sus abundantes lluvias y recursos hidrográficos, con lagos formados en las zonas de actividad tectónica, como el Victoria, Tanganyica, el Malawi o el lago Chad, en Nigeria. La mayoría de estos lagos originan importantes ríos, como el Nilo, que es el más extenso del mundo; el Congo, que es el más caudaloso de África; los ríos Níger, Zambeze y otros de menor caudal que permiten a los habitantes que viven junto a estos ríos desarrollar una agricultura de subsistencia, e incluso actividades comerciales, de cacao, cacahuate, café, mandioca, plátano, maíz y mijo. Otra corriente importante es el río Orange, el cual se encuentra fuera de la región intertropical, al sur del continente.



ECONOMÍA

Las zonas productivas no son, en general, muy adecuadas para el cultivo, debido a las condiciones que presentan las diversas regiones: suelos pobres e irregularidad de las lluvias, por lo que en muchos lugares se practica una agricultura de subsistencia. Un ejemplo de esto se ve en algunos grupos indígenas que, para alimentarse, aplican técnicas muy primitivas. La agricultura es la base de la economía africana y representa el 60% del valor de sus exportaciones. En muchos países, la agricultura se basa en sistemas tradicionales que se ha intentado modernizar, pero debido a la pobreza monetaria este proceso es muy lento. La agricultura comercial fue impulsada con el fin de exportar sus principales productos: cacahuate, algodón, cacao, café, palma de aceite, caucho, piña y té. En África, las actividades industriales son, básicamente, de tipo extractivo. Se explotan yacimientos de petróleo y gran cantidad de minerales estratégicos, ya que de ellos depende el desarrollo tecnológico. África es el primer productor mundial de oro, diamantes y fosfatos, además de una importante producción de bauxita, platino, uranio, titanio, carbón, hierro, cromo, entre otros. Los minerales que se obtienen se exportan para su transformación, principalmente a Europa.

La excepción al escaso desarrollo industrial de los países africanos es Sudáfrica, que cuenta con una estructura económica fuertemente

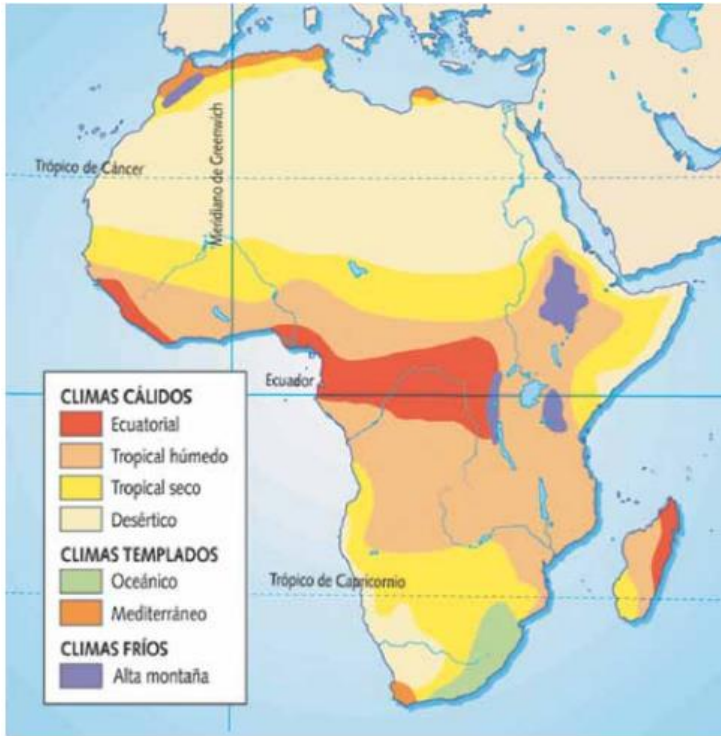
industrializada, con una gran inversión extranjera debida a los yacimientos de oro y diamante, principalmente, y con un crecimiento industrial en otras ramas, como la siderúrgica, mecánica, montaje de automóviles, papelera y de productos químicos.

Entendemos por...

Industria extractiva: la actividad económica dedicada a sacar de la naturaleza todos los materiales no renovables, rocas, metales, piedras preciosas, materiales para la construcción entre otras. Las minas pueden ser de socavón o a cielo abierto.

PRACTICO MIS CONOCIMIENTOS

1. Representa con un dibujo el paisaje de la región de la selva húmeda ecuatorial.
2. Realiza un cuadro similar al de los recursos de África, pero con la información de tu región.



EL CLIMA Y EL DESARROLLO URBANO AFRICANO

Dado que África está prácticamente dividida en dos partes iguales por la línea ecuatorial, tiene los mismos tipos climas al norte y al sur, de los cuales predominan los tropicales y los secos; únicamente pequeñas partes en sus extremos son templados y en Sudáfrica se presentan las cuatro estaciones.

CÁLIDO

- **Ecuatorial**

El clima ecuatorial es propio de los **países del centro del continente**, más cercanas al Ecuador. Afecta a países como **Madagascar, el Congo, Nigeria y Camerún**. La temperatura media de este tipo de clima en África es de 27 grados y suele mantenerse sin mucha variación a lo largo de todo el año.

En cuanto a las lluvias, están son abundantes y muy habituales sin importar la estación. Siempre por encima de los 1.500 mm al año.

- **Tropical húmedo**

Este clima se extiende por las **regiones que se encuentran a**

ambos lados del Ecuador y suele encontrarse en países como **Angola, Tanzania, Zambia, en la cuenca del río Zambeze o Costa de Marfil**. Al igual que ocurre en el clima ecuatorial, sus temperaturas son elevadas, siempre superiores a los 25 grados, y la variación es escasa.

En cuanto a las precipitaciones, también son abundantes, incluso más que en el clima ecuatorial, ya que superan los 2.000 mm al año. No obstante, también encontramos meses más secos en los que las lluvias solamente llegan a los 60 mm.

- **Tropical seco**

Es un clima que presenta rasgos del clima tropical húmedo y del desértico. Extendiéndose por las **zonas del norte y del sur del clima tropical húmedo**. Sus temperaturas son altas, pero existe una variación térmica mayor en función de la estación del año.

Las precipitaciones se dividen en dos estaciones muy marcadas, una seca y otra húmeda.

- **Desértico**

Este tipo de clima en África lo encontramos en la región del **desierto del Sáhara y del desierto de Kalahari**. Presenta temperaturas muy extremas, alcanzando los 40 grados durante el día, pero con noches bastante frías. En el Sáhara, por ejemplo, la variación de temperatura diaria y estacional es muy grande. La temperatura puede superar los 32.2 grados en el mes de julio, mientras que la temperatura nocturna durante la estación frío puede situarse incluso por debajo de los 0 grados.

En el clima desértico, como es lógico, **las lluvias son prácticamente nulas**. Y es que los desiertos son las zonas más soleadas y secas de todo el continente, debido en gran medida a las presencia de la presión subtropical con masas de aires calientes y secas. Debido a ello, el continente ha conseguido en muchas ocasiones récords relacionados con el calor, contando actualmente con la región extendida más calurosa por año de todo el planeta. Pero también con las zonas con el clima de verano más caluroso y con mayor cantidad de horas de sol.

TEMPLADO

- **Oceánico**

Este tipo de clima se extiende por las **regiones meridionales del continente**, especialmente por **Sudáfrica y Mozambique**. Sus temperaturas son suaves debido a la proximidad con el Océano Índico. Con inviernos fríos y veranos poco calurosos. Con una variación interanual de 10 grados.

En cuanto a las lluvias, éstas son constantes, pero más frecuentes durante los meses invernales.

- **Mediterráneo**

Este tipo de clima se encuentra **al norte de África**, en países como **Argelia, Marruecos y Egipto**, y **al sur por el Cabo de Buena Esperanza**. Sus veranos son muy secos y presentan temperaturas muy elevadas, y sus inviernos son suaves y con

lluvias moderadas. En cambio, las estaciones de transición, son más variables y el tiempo depende muchas veces de cómo esté siendo el resto del año.

FRÍO

Puede que nunca lo hubieras pensado, pero el clima en África también puede ser frío. Es el caso del **clima de alta montaña**. Eso sí, solamente afecta a una pequeña región de todo el continente, ya que la ubicación geográfica del continente apenas permite su existencia. Lo encontramos especialmente a las **zonas de Tanzania y Kenia que se encuentran a más de 5.000 metros sobre el nivel del mar**. No obstante, también se extiende por el **macizo de Etiopía, el Valle del Rift y la cordillera Atlas**. Un clima que se caracteriza por ser muy seco y muy húmedo, y que en muchos casos favorece la presencia de nieves perpetuas en las cimas más elevadas.

DIVISIÓN POLITICA

África se divide en 54 Estados soberanos (51 constituidos como república y 3 constituidos como monarquía), 2 estados con reconocimiento limitado y 2 territorios independientes:

Los países soberanos de África son:

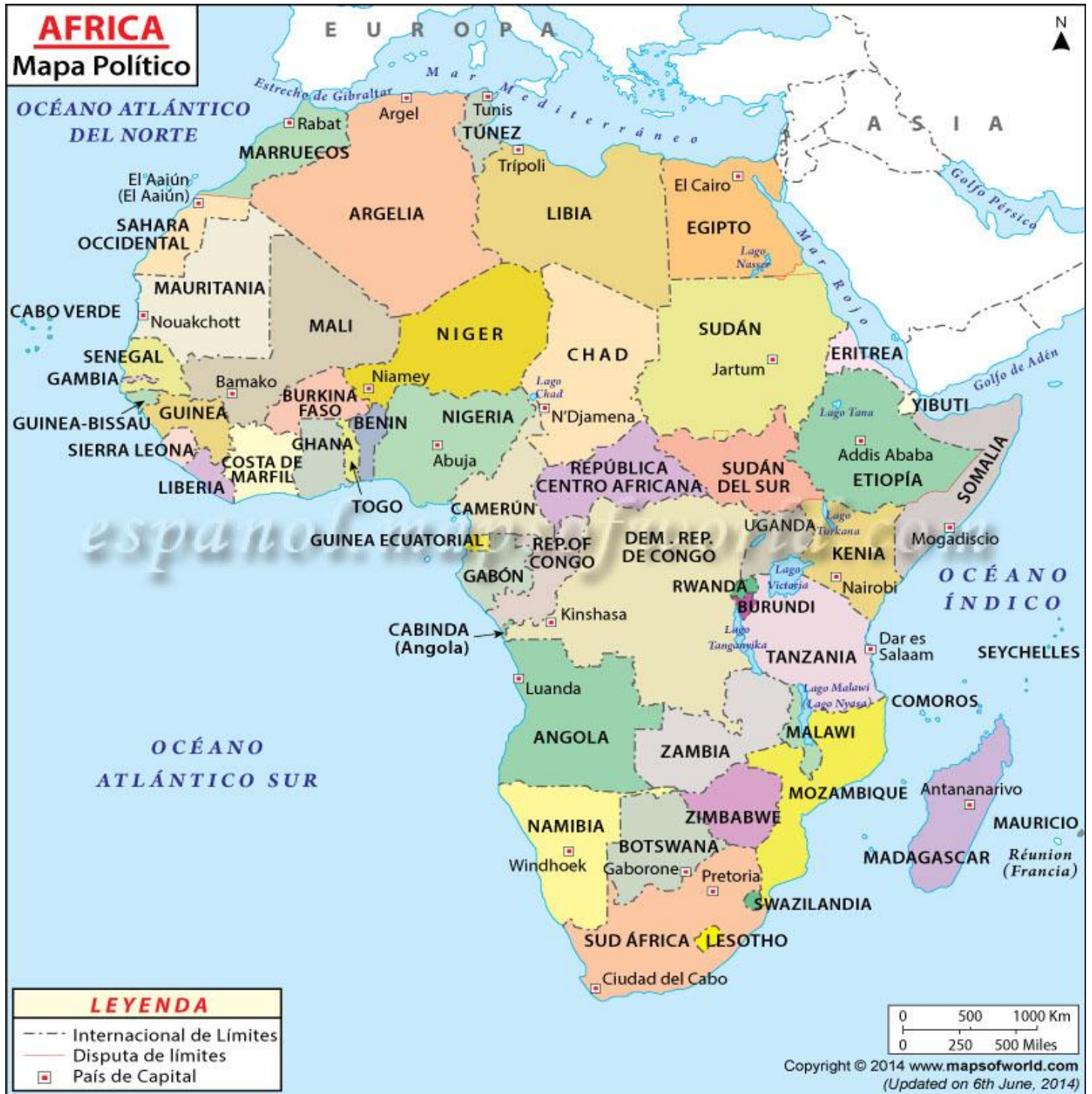
- Angola. Capital: Luanda
- Argelia. Capital: Argel
- Benín. Capital: Porto Nuevo y Cotonú
- Botsuana. Capital: Gaborone
- Gabón. Capital: Libreville
- Gambia. Capital: Banjul
- Guinea Ecuatorial. Capital: Malabo
- Kenia. Capital: Nairobi
- Lesoto. Capital: Maseru
- Liberia. Capital: Monrovia (monarquía)
- Libia. Capital: Trípoli
- Madagascar. Capital: Antananatovo
- Malawi. Capital: Lilongüe
- Malí. Capital: Bamako
- Marruecos. Capital: Rabat (monarquía)
- Mauricio. Capital: Port Louis
- Sudáfrica. Capitales: Bloemfontein (capital judicial), Ciudad del Cabo (ciudad legislativa) y Pretoria (capital administrativa).
- Burkina Faso. Capital: Uagadugú
- Burundi. Capital: Gitega
- Cabo verde. Capital: Praia
- Camerún. Capital: Yaundé
- Chad. Capital: Yamena
- Ghana. Capital: Acra
- Guinea. Capital: Conakri
- Mauritania. Capital: Nuakchot
- Mozambique. Capital: Maputo
- Namibia. Capital: Windhoek
- Níger. Capital: Niamey
- Nigeria. Capital: Abuja
- República Centrafricana. Capital: Bangui
- República del Congo. Capital: Brazaville
- República Democrática del Congo. Capital: Kinsasa
- Sudán. Capital: Jartum
- Sudán del Sur. Capital: Yuba
- Tanzania. Capital: Dodoma
- Togo. Capital: Lomé
- Túnez. Capital: Túnez
- Comoras. Capital: Moroni
- Costa de Marfil. Capital: Yamusukro
- Egipto. Capital: El Cairo
- Etiopía. Capital: Adís Abeba
- Guinea-Bisáu. Capital: Bisáu
- Ruanda. Capital: Kigali
- Santo Tomé y Príncipe. Capital: Santo Tomé
- Senegal. Capital: Dakar
- Seychelles. Capital: Victoria
- Sierra Leona. Capital: Freetown
- Somalia. Capital: Mogadiscio
- Suazilandia. Capital: Babane y Lobamba (monarquía)
- Uganda. Capital: Kampala
- Yibuti. Capital: Yibuti
- Zambia. Capital: Lusaka
- Zimbabue. Capital: Harare

Los Estados con reconocimiento limitado de África son:

- República Árabe Saharaui Democrática. Capital: El Aaiún
- Somalilandia. Capital: Hargeisa

Los estados independientes de África son:

- Santa Elena, Ascensión y Tristán de Acuña (depende de Reino Unido). Capital: Jamestown
- Tierras Australes y Antárticas Francesas (dependen de Francia). Capital: Saint-Pierre



CIVILIZACIÓN EGIPCIA

https://www.youtube.com/watch?v=CfNymmk_Jn8 Reporteros de la Historia

<https://www.youtube.com/watch?v=kAwfUitbvtw> II

<https://www.youtube.com/watch?v=aH1wWDwiAcA> III De Narmer a Cleopatra

El Antiguo Egipto fue una civilización que se originó a lo largo del cauce medio y bajo del río Nilo, y que alcanzó tres épocas de esplendor faraónico en los periodos denominados:

- ❖ Imperio Antiguo (2.800 – 2.200 a.C.): Los primeros faraones crearon un poderoso Estado, con capital en Menfis, que gobernó todo Egipto y alcanzó un largo periodo de estabilidad. En esta época se construyeron las grandes pirámides de Giza.
- ❖ Imperio Medio (2.050 – 1780 a.C.) La capital se trasladó a Tebas. Sus faraones extendieron su dominio hasta la región de Nubia y propiciaron un gran desarrollo cultural. El imperio decayó por los ataques de los hicsos, procedentes de Mesopotamia.
- ❖ Imperio Nuevo (1.580 – 1.100 a.c.) La unificación del territorio, realizada por el faraón Ahmosis, permitió ampliar los dominios hasta Palestina y Siria. Además, Amenofis IV instauró una nueva religión en Egipto basada en el culto al dios Atón e instaló la capital en Tell el-Amarna.
- ❖ Baja Época (1100-30 a. C.) En este periodo se produjo la decadencia de Egipto, que sufrió los ataques asirios y persas. En el siglo IV a. C. fue conquistado por Alejandro Magno, y en el 30 a. C. los romanos lo convirtieron en provincia de su imperio.

Ubicación Geográfica



Egipto se encuentra situado en el extremo noreste de África. Es atravesado de sur a norte por el río Nilo, que desemboca en el mar Mediterráneo. El desierto cubre más del 90% de Egipto. Los egipcios vivían a orillas del río Nilo o junto a los canales. Cada año el Nilo desbordaba e inundaba los campos situados a sus orillas y los fertilizaba, generando excedentes de alimentos.

El país estaba dividido en dos: el Alto Egipto, al sur y el Bajo Egipto, al norte, en la desembocadura del Nilo en forma de delta. Se atribuye al rey Menes la unificación del Alto y del Bajo Egipto, alrededor del año 3 200 antes de Cristo. Su acción política significó el comienzo de una gran civilización que perduró cerca de 3 500 años.

ORGANIZACIÓN SOCIAL DE LOS EGIPCIOS

<https://www.youtube.com/watch?v=BTiW4vyeJT0> IV (Sociedad, Economía, Arte y Cultura)

La sociedad en la cultura egipcia estaba dividida en varias clases sociales, entre las que existía una gran desigualdad. Estas clases sociales eran las siguientes:

LOS SACERDOTES

Perteneían a una clase privilegiada, encargada de culto religioso. Cuidaban de los templos y los animales sagrados. Actuaban de intermediarios entre los dioses y los hombres.

LOS ESCRIBAS

Eran hombres de vasta cultura, se desempeñaban como ministros de Estado, administrando el país, vigilando las construcciones, recibiendo los productos agrícolas, reclutando soldados para el ejército, llevando los libros de contabilidad y cobrando los impuestos.

LOS GUERREROS


Eran los defensores del país y los conquistadores de nuevos territorios en la cultura egipcia. Por sus hazañas recibían tierras y esclavos como premios y en algunas circunstancias, podían tener el privilegio de contar con un sarcófago de piedra.

EL PUEBLO

Constituía la clase más numerosa en la cultura egipcia, conformada por los agricultores, los artesanos y los comerciantes. Sus miembros estaban obligados a pagar impuestos, a servir como reclutas en tiempo de guerra, a realizar trabajos forzados. Aún en periodos de mala cosecha, debían cumplir con la entrega del diezmo.

LOS ESCLAVOS

Lo conformaban los prisioneros de guerra o los hombres comprados en los mercados extranjeros. Servían generalmente a las clases privilegiadas, en trabajos duros, mal alimentados y mal vestidos.



ORGANIZACIÓN POLÍTICA DE LOS EGIPCIOS

En este respecto, **el Faraón era el que tenía todo el poder político**, actuando como monarca y dios a la vez. Sin embargo, el Faraón se apoyaba en sus funcionarios (militares y gobernadores) para ejercer su poder y extender las tierras a otras regiones. Por eso, a nivel político podemos ver otros cargos de bastante importancia después del Faraón.

- ❖ **Gran Visir:** Este cumplía el papel de **primer ministro** en el reino egipcio, ya que era el intermediario entre el Faraón y el resto de los funcionarios. Se puede decir que era el **segundo al mando** en la región, de hecho el gran visir asumía muchas de las responsabilidades que le correspondían al Faraón, siendo estas delegadas a él.
- ❖ **Escriba real:** Este era un personaje importante dentro del gobierno egipcio, ya que representaban la parte culta y estudiada de la sociedad. Los escribas reales eran los expertos en **cálculos de impuestos**, expertos en **escritura jeroglífica** que representaba la escritura principal de aquel tiempo, se encargaban de **organizar y calcular los trabajos de construcción**, y además eran los encargados de **transcribir en físico las órdenes que dictaba el Faraón**, de ahí el nombre del cargo.
- ❖ **Jefe del sello real:** Eran los **encargados de administrar la tesorería de todo Egipto**, tanto a nivel de ingresos como egresos. Eran personas de mucha confianza para el Faraón.
- ❖ **Gran sacerdote:** Estos eran los **encargados de toda la parte religiosa**, con la autoridad suficiente para dirigir los templos y todo lo relacionado al culto que se llevaba a cabo dentro y fuera de estos. Representaba una clase de mucho poder y autoridad.

RELIGIÓN

Los egipcios eran personas muy religiosas y su principal forma de adoración era politeísta, ya que adoraban a muchos dioses, se cuentan al menos cientos de deidades. Por lo general, se creía en las triadas divinas o trinidades, formadas por un dios, una diosa y un hijo, donde el dios no era siempre el principal. Cabe destacar también que pocas de centenares de triadas que existieron en el mundo egipcio fueron realmente adoradas a nivel nacional; una de las más conocidas fue Osiris, su esposa Isis y su hijo Horus.

Además, tenían numerosos dioses cósmicos que representaban distintos elementos como por ejemplo, el dios del sol, el dios de la luna, del firmamento, de la tierra, del aire, del río Nilo, de los muertos, entre otros. Por otro lado, al Faraón se le consideraba un dios vivo que recibía adoración, y se le conocía como el hijo del dios Ra o Dios del sol, el más importante de todos los dioses.

En Egipto se adoraba a los animales, por lo que a **muchos dioses se les solía representar con un cuerpo humano y una cabeza de animal**. En este caso, se puede destacar al dios Horus, que tenía cabeza de Halcón; el dios Thot, con cabeza de ave; Anubis, que tenía cabeza de canino; el dios Jepri, con cabeza de escarabajo; el dios Jnum, representado con cabeza de carnero; entre otros.



En otros casos, se creía que el dios estaba encarnado en el animal, como el caso del dios Apis, representado por un buey. También, los egipcios llegaron a momificar centenares de animales y enterrarlos en cementerios especiales, porque se les relacionaba con cierta deidad y se les consideraba sagrados.

ECONOMÍA DE LOS EGIPCIOS

La principal fuente de alimentación en Egipto era la agricultura, ya que cosechaban cebada, trigo, espelta y lino como sus principales productos. Esto se debía a las esperadas y anheladas crecidas del río Nilo, con las cuales se regaban las siembras para su posterior cosecha, ya que la tierra de Egipto no era zona de precipitaciones muy frecuentes.

A pesar de eso, se cree que en tiempos antiguos las regiones que bordeaban el valle del Nilo contaban con la presencia de animales que los egipcios cazaban y usaban como alimento. Por si fuera poco, Egipto contaba con datileras, viñas, higueras, granados y huertos de los cuales se cosechaba diferentes tipos de frutos como las cebollas, los puerros, las sandías, los pepinos y los ajos.

También se convirtió en una nación exportadora de papiro, planta que se daba especialmente en las cercanías del delta, en el norte de Egipto, conocido también como el bajo Egipto.

Por último, pero no menos importante, era una zona ganadera ya que solía haber ovejas, asnos, camellos, caballos y otros animales de carga.

APORTES CULTURALES DE LA CIVILIZACIÓN EGIPCIA

Son muchos los aportes de los egipcios a la humanidad, ya que abarcan distintos campos y con diferentes aplicaciones. Entre ellos podemos contar los siguientes:

Escritura. La escritura fue desarrollada a través de caracteres ideográficos y más tarde con los famosos jeroglíficos que se convirtieron en parte importante de las tumbas y otras edificaciones, además de rollos de papiro con los que se enviaban mensajes a otras zonas geográficas incluso.

Matemáticas. Las matemáticas fueron desarrolladas por los escribas reales quienes se dedicaban a estudiar profundamente esta ciencia y aplicarla, utilizándola para cálculos de impuestos, cálculos a nivel de construcción, cálculos a nivel topográfico, entre otros.

Medicina. En este campo hicieron varios descubrimientos y lograron identificar varios tipos de enfermedades y su cura. Se valían de productos naturales para realizar remedios que calmaban dolencias y hasta enfermedades estomacales. Además, descubrieron el uso de diferentes plantas como anestesia a fin de calmar dolores. Incluso llegaron a realizar

operaciones más complejas. Y no podemos olvidar las momificaciones o el proceso de embalsamiento de los féretros, lo cual conservaba más tiempo los mismos.

Astronomía. A través de la observación del cielo lograron aprender a predecir acontecimientos como eclipses lunares y solares, la crecida del río Nilo, muy importante para la agricultura. Además, lograron crear un calendario solar, muy parecido al que utilizamos actualmente, con el que lograron llevar cuenta del tiempo.

Arquitectura. La arquitectura para la cultura egipcia tuvo un carácter religioso. Los monumentos arquitectónicos estuvieron inspirados en la existencia del más allá. Construyeron verdaderos monumentos, como las pirámides, las mastabas, los hipogeos y los templos.

Las Pirámides

Son enormes monumentos contruidos de granito, de forma piramidal y base cuadrada. Con salas y corredores internos. Fueron edificados cerca de la ciudad de **Menfis**, en le **valle de Gizeh** para servir de tumba a los faraones y sus familiares. De las 40 pirámides, que despiertan la admiración de los observadores, tres son las más conocidas e importantes:

La pirámide de Keops, de 146 metros de altura.

La piramide de Kefrén, de 136 metros de altura.

La pirámide de Micerino, de 62 metros de altura.

La gran pirámide de Keops tenía originalmente 146 metros de altura; hoy, por los estragos del tiempo solo tiene 137 metros. Para su construcción se emplearon dos millones trescientos mil bloques de piedra, cuyo promedio de peso por unidad, es de dos toneladas y media. Debieron trabajar en ella cien mil hombres durante más de veinte años.

Las Mastabas

Eran también tumbas, que tienen la forma de pirámide truncada, con una pequeña cámara subterránea, donde se enterraban los cadáveres momificados de los nobles.

Los Hipogeos

Son tumbas subterráneas excavadas en las faldas de las montañas. En su interior había una capilla y un profundo pozo, en uno de cuyos lados se ubicaba la habitación de la momia que había sido en vida un persona rica y privilegiada.

Los Templos

Estos monumentos arquitectónicos, que se han caracterizado por su aspecto majestuosos, fueron contruidos para **el culto a los dioses**. A ellos se llegaban por sendas avenidas, adornadas por ambos lados con pequeñas esfinges. En la fachada había dos pirámides truncadas, una entrada con dos obeliscos y dos estatuas del dios venerado. Constaba de las siguientes reparticiones:

La Sala Hipóstila para la reunión de los creyentes.

La Sala de Aparición por donde salían los sacerdotes a los costados de la nave.

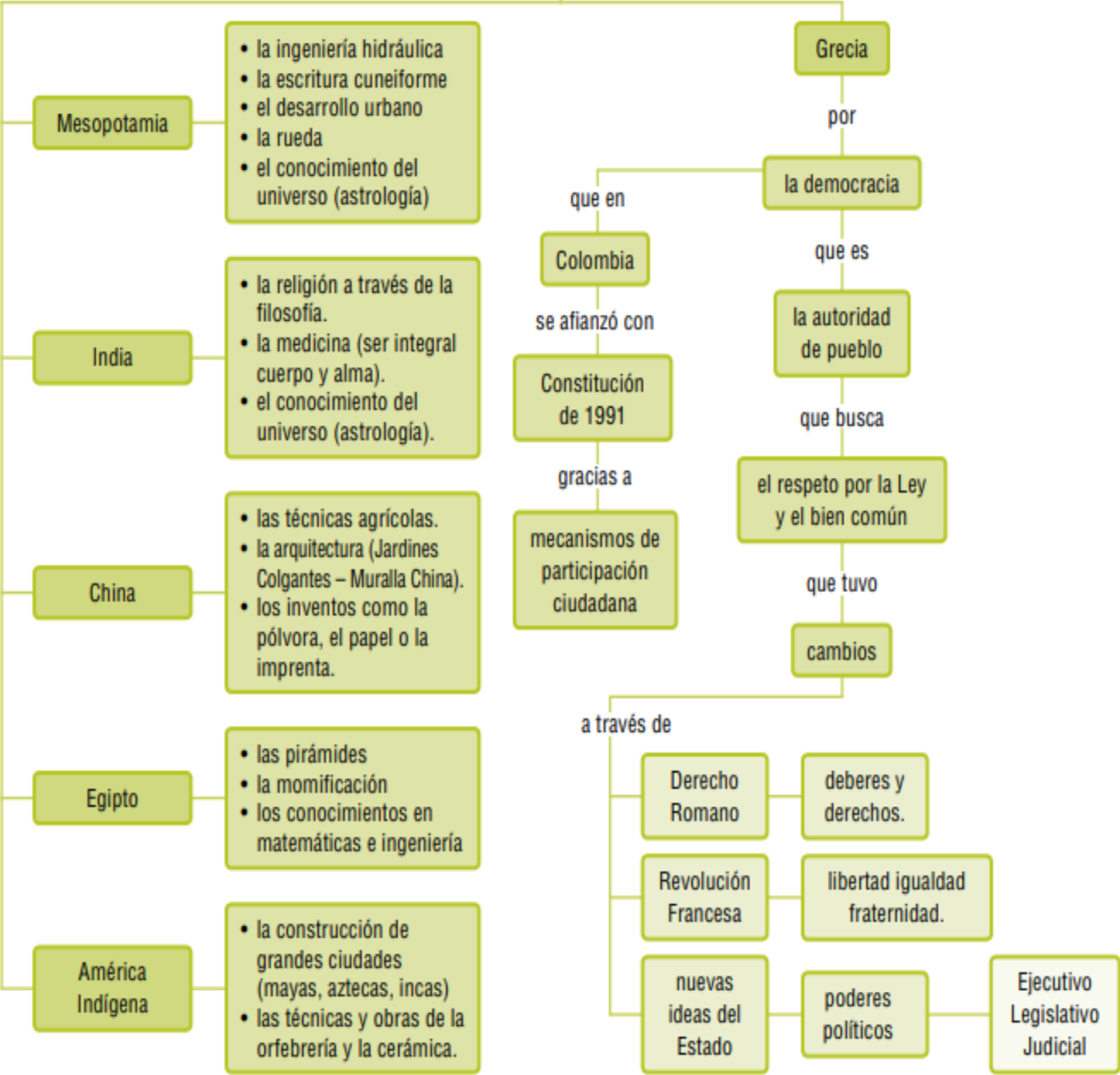
Un vestíbulo interior destinado a las oraciones.

Los templos más famosos fueron los de Karnak y Luxor, en la ciudad de Tebas.

Los legados de las sociedades antiguas

son sorprendentes y perdurables

sobresalen en





PRACTICO LO QUE APRENDI

MARCA CON UNA X LA RESPUESTA CORRECTA

1. En Egipto los funcionarios que se encargaban de gobernar algunas regiones en nombre del Faraón eran:
 Los Jefes Militares
 Los Emperadores
 Los Sápattras
 Los Visires
2. Los funcionarios responsables de administrar la producción agrícola en las provincias del Imperio Egipcio eran:
 Los Nobles
 Los Escribas
 Los Monarcas
 Los Cancilleres
3. Completa el siguiente cuadro comparativo

	Mesopotamia	Egipto
Actividades económicas		
Legado cultural		

4. Ubica cada acontecimiento de la historia de la civilización Egipcia en el periodo que corresponda

Acontecimiento	<ul style="list-style-type: none"> ⌘ Se produjo la reforma religiosa impuesta por el faraón Akhenatón quien implantó el monoteísmo. La civilización egipcia alcanzó su mayor grado de desarrollo. ⌘ Egipto sufrió un gran número de invasiones por parte de pueblos como los libios y los nubios. ⌘ Aparecen dos culturas: merimdé, en el Bajo Egipto, y badari, en el Alto Egipto. El rey Menes logró la unificación de todo Egipto. ⌘ Se estableció Tebas como capital del Imperio egipcio. La invasión de los hicsos marcó el fin de este período. ⌘ El pueblo invasor no pudo controlar todo el territorio y solo gobernó en el Bajo Egipto.
----------------	---

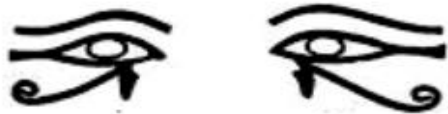
Primeros pobladores	Imperio medio	Los hicsos	Imperio nuevo	La decadencia

5. Escribe V si la oración es verdadera o F si es falsa.


- ___ El primer faraón surgió hace más de 5.000 años.
- ___ El rey Menes fue el primer faraón de Egipto.
- ___ Hasta la conquista de los romanos, Egipto fue un imperio muy poderoso.
- ___ El pueblo egipcio consideraba a los faraones como dioses.
- ___ El arma más importante de combate era la lanza.
- ___ El faraón estaba asistido por escribas, sacerdotes y personas de la clase noble.


6. Busca en la sopa de letras las siguientes palabras relacionadas con el antiguo Egipto

arco Alto Egipto Bajo Egipto faraón momia pirámide artesanos campesinos
lanza flecha esclavos arqueros lanceros nobles escribas sacerdotes Nilo



mnjarcomnmnoqdflechar
sfnoablesdrtdescribasa
ausacerdotesscriaasi
crrtiialtoegiptocjjao
eaevnjnjoiegpotas euorri
soevujgueueirerosienti
cnilosdrquersodeptgges
lunardftuioalanzaatiesi
artessnosvimomiaospaa
vegipcissuiiafacnttani
oxitesscioodrrnzaronos
scampesinose roevnnjoisg
lancerosrosetarquerosp





Horizontales

1. En el antiguo Egipto se le rendía culto a diferentes deidades o divinidades, por ello se consideran?
4. Base de la economía en el antiguo Egipto.
5. Es una característica del sistema político del antiguo Egipto, en el cual el soberano era considerado como una divinidad.
7. Así se le denominó al rey en el antiguo Egipto
8. Nombre del continente en el que se ubicó la civilización egipcia
10. Son considerados los más poderosos y emblemáticos monumentos de la civilización egipcia.

VERTICALES

2. Sistema de escritura que implementaron los egipcios.
3. Característica del sistema de gobierno del antiguo Egipto, en ella se concentraban todos los poderes en una sola persona.
6. Nombre del sistema de gobierno en el que el jefe de estado es un rey.

9. nombre de la capital actual de Egipto

11. Religión actual del Egipto.

12. Nombre del río que fue tomado como fuente de vida y de prosperidad para los egipcios.

¿QUÉ TANTO APRENDISTE?

Recrea tus Conocimientos, haz clic en los siguientes enlaces

https://es.educaplay.com/recursos-educativos/3939528-civilizacion_egipcia.html

https://es.educaplay.com/recursos-educativos/1238160-civilizacion_egipcia.html

https://es.educaplay.com/recursos-educativos/3503429-civilizacion_egipcia.html

NOTA: Esta guía fue adaptada y tomada del libro de Ciencias Sociales 7 “secundaria activa” del Ministerio de Educación Colombiano.

La reproducción y distribución tiene fines educativos.

Elaborado por:

LIC. LEIDY LIZETH GARCES

LIC. JANETH VERGARA DOMINGUEZ

LIC. LILIANA HURTADO TRUJILLO